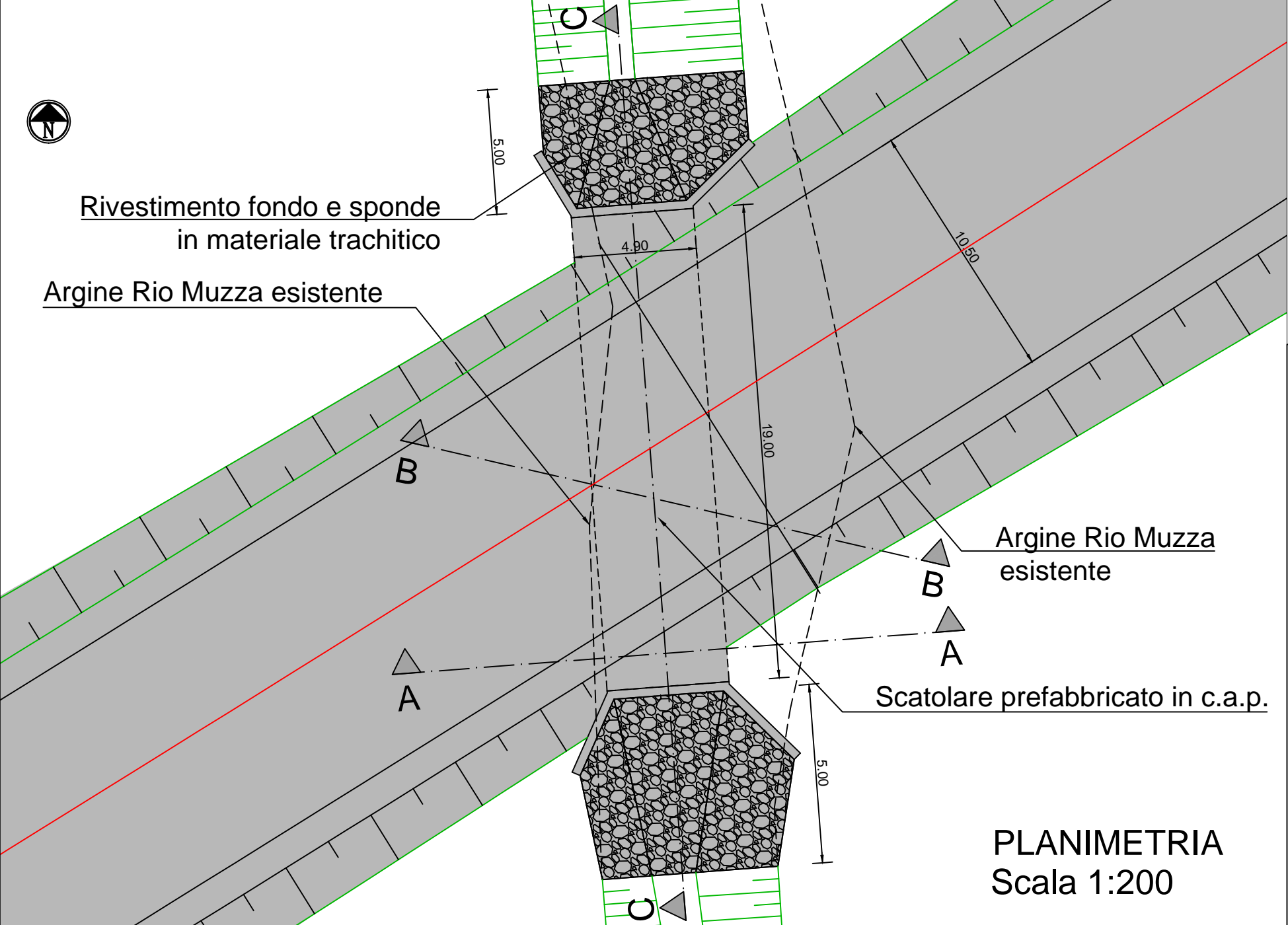
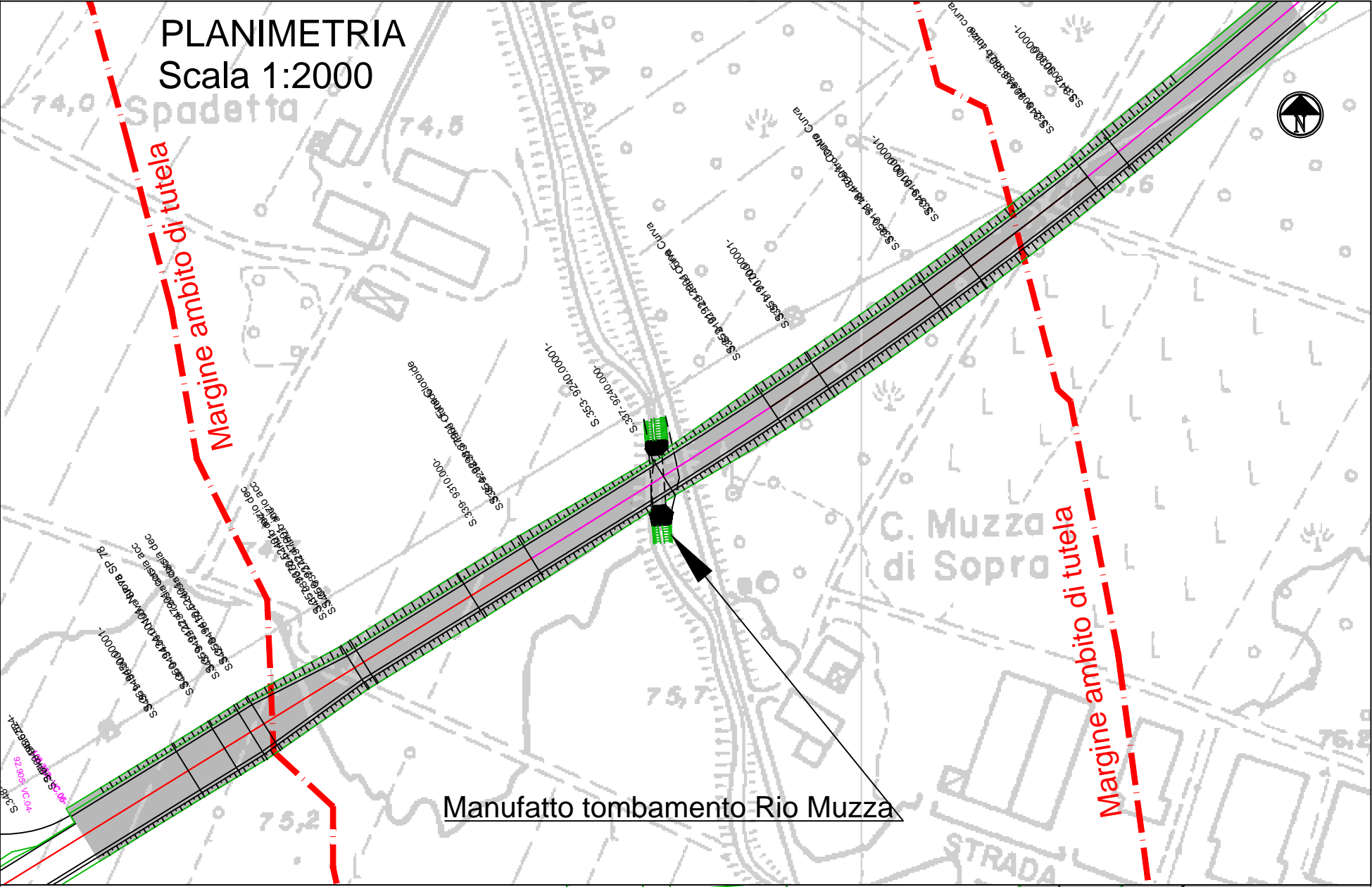
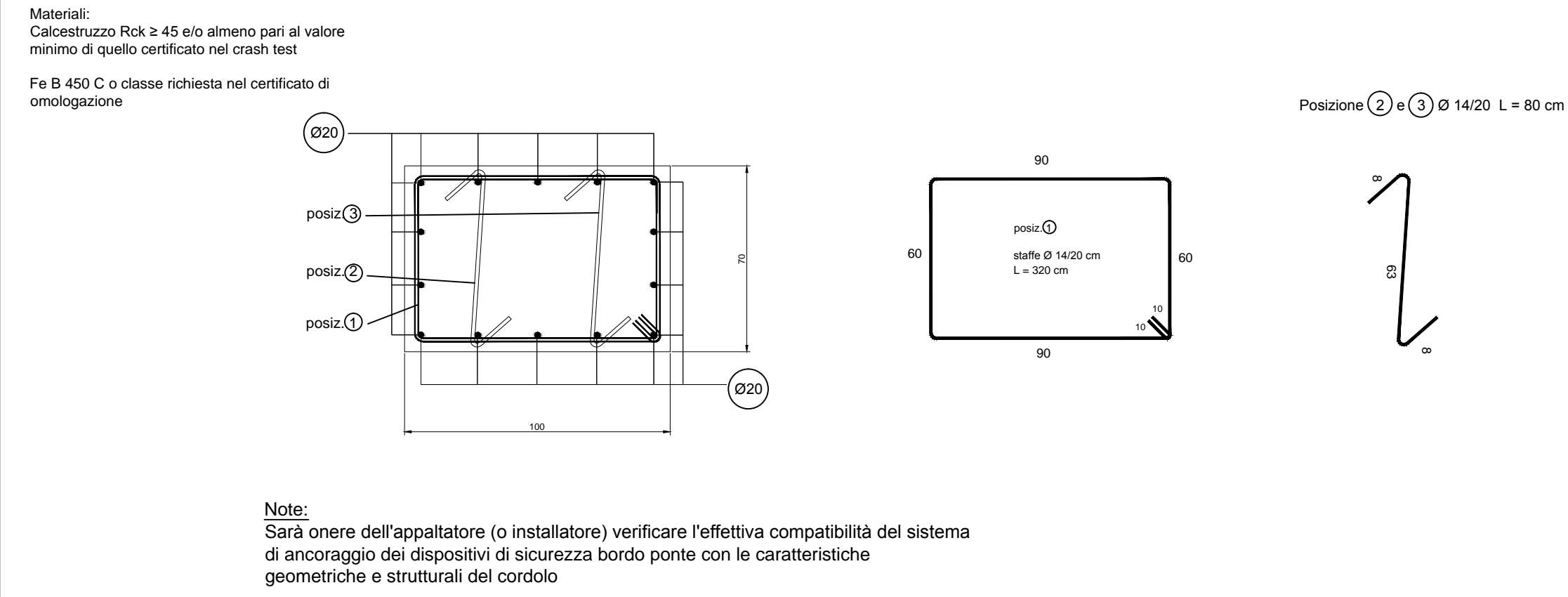
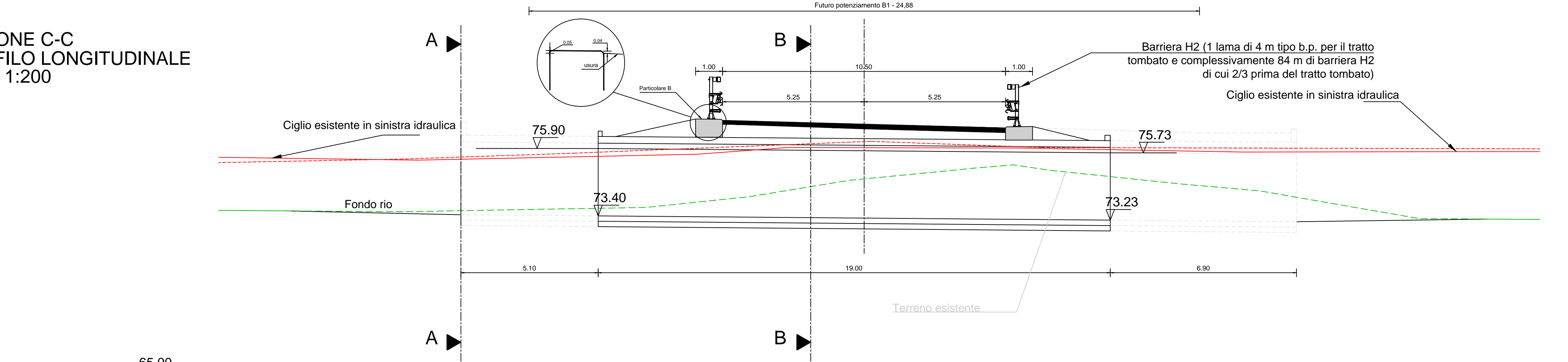


PARTICOLARE B - Cordolo di fondazione 70 x 100

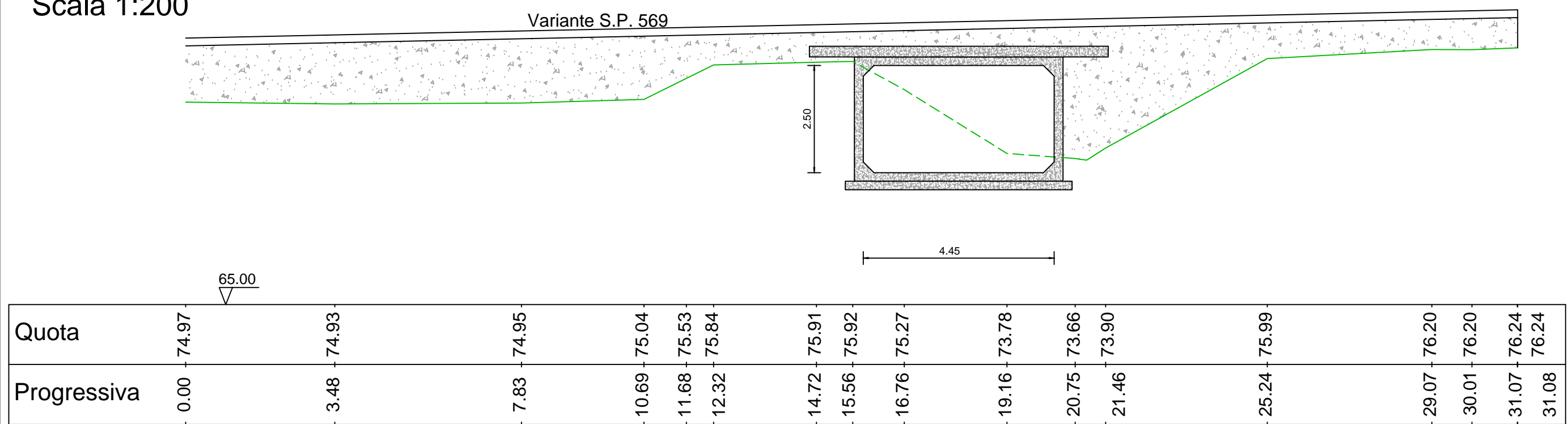


SEZIONE C-C  
PROFILO LONGITUDINALE  
Scala 1:200

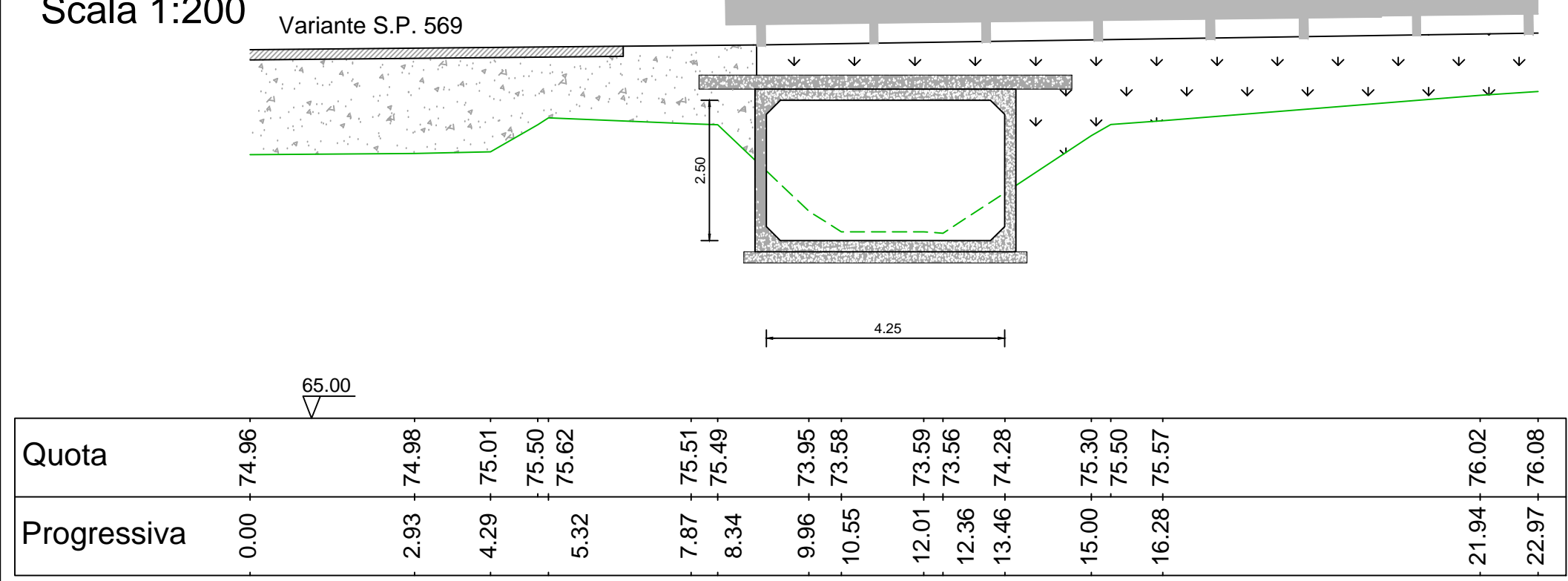


Quota terreno	65.00	73.59	73.55	73.71	74.05	74.10	74.71	75.17	75.29	75.08	74.59	74.33	73.29	73.28	73.26
Progressiva terreno	0.00	75.37	6.88	73.55	19.16	19.66	23.38	28.13	29.49	30.84	35.59	38.59	44.53	46.49	49.01
Quota ciglio dx	75.37	75.37	75.50	75.72	74.10	74.10	74.71	75.17	75.29	75.08	74.59	74.33	73.29	73.28	73.26
Progressiva ciglio dx	0.00	75.37	6.78	13.18	19.16	19.66	23.38	28.13	29.49	30.84	35.59	38.59	44.53	46.49	49.01
Quota ciglio sx	75.57	75.57	75.46	75.68	75.93	75.93	75.91	75.91	75.91	75.91	75.76	75.76	75.78	75.78	75.78
Progressiva ciglio sx	0.00	7.38	17.76	21.12	29.75	30.55	38.02	47.12	49.01	49.01	49.01	49.01	49.01	49.01	49.01

SEZIONE B-B (asse canale)  
Scala 1:200



SEZIONE A-A (asse scatolare)  
Scala 1:200



## PROVINCIA DI BOLOGNA

Settore Lavori Pubblici

STRADA		S.P. 569 " DI VIGNOLA "		Servizio Progettazione e Costruzioni Stradali	
LAVORO				DATA	SETTEMBRE 2013
COMPLETAMENTO DELLA VARIANTE GENERALE ALLA S.P. 569 E VARIANTE ALLA S.P. 27 E ALLA S.P. 78 NEI COMUNI DI CREPELLANO E BAZZANO					
ELABORATO		OPERE D'ARTE VARIANTE S.P. 569 "DI VIGNOLA" Scatolare Prefabbricato Rio Muzza - progr. km 9+242 PLANIMETRIA GENERALE		N.	SCALA
				G.16.1	VARIE
				RIFERIMENTO : PROGETTO ESECUTIVO	
PROGETTAZIONE GENERALE		PROGETTISTA		PROGETTAZIONE STRUTTURALE	
Geom. Emanuele Tracchi		Dott. Ing. Marco Ferrarini			
Dott. Ing. Chiara Ferrari					
P.i.e. Stefano Romagnoli					
Geom. Federico Vannucchi					
IL DIRIGENTE DEL SERVIZIO RESPONSABILE UNICO DEL PROCEDIMENTO Dott. Ing. Pietro Luminasi					
				REVISIONE	DATA
					MODIFICA
QUESTO DISEGNO E LA RELATIVA INVENZIONE SONO DI PROPRIETA' DELL'AMMINISTRAZIONE NON NE E' CONSENTITO L'UTILIZZO SE NON SU ESPLICITA AUTORIZZAZIONE OGNI DIRITTO A TALE RIGUARDO E' ESPRESSAMENTE RISERVATO ED ESCLUSIVO					